NOVETATS
Fons de Muntanya
2014

BIBLIOTEQUES DE TORELLÓ

AJUNTAMENT DE TORELLÓ

DOS RIUS BIBLIOTECA

Diputació Barcelona

Introducció

El Festival Internacional de Cinema de Muntanya i Aventura de Torelló, actualment denominat Festival BBVA de Cinema de Muntanya, neix el 1983 per tal de donar a conèixer les produccions cinematogràfiques, sigui en forma de documentals, reportatges o films d'argument sobre temes relacionats amb la muntanya, tant en el vessant esportiu com el cultural. Actualment, el Festival de Cinema de Muntanya és un dels més importants del món en el seu gènere i cada any exhibeix i posa en competició els millors films a nivell mundial.

A més de les pel·lícules, el festival també ofereix exposicions i altres activitats i actes que estan lligats d'alguna forma amb el món de la muntanya. Un exemple és l'espai editorial, que des de 1996 mostra les darreres novetats en llibres de muntanya i aventura, amb la participació de més de quaranta editorials que presenten les seves novetats. Al llarg dels anys, el Festival va anar formant un fons bibliogràfic molt heterogeni. Amb la finalitat de posar a l'abast de tothom el material acumulat, la Fundació del Festival de Cinema de muntanya de Torelló va signar l'any 2004 un conveni amb l'Ajuntament pel qual feia donació a la Biblioteca Dos Rius dels llibres, fonamentalment de temes relacionats amb la muntanya i l'alpinisme, però també guies, mapes i obres d'altres temàtiques més generals, provinents d'aquestes exposicions. Aquest fons es veu incrementat cada any amb noves aportacions.

Actualment el fons especial conté més de 3.500 documents entre llibres, mapes i altres suports. Aquests documents estan ubicats en una zona destacada de la Biblioteca i es poden demanar en préstec en la seva totalitat. Sovint s'envien a altres biblioteques de la xarxa, que també satisfan l'interès dels seus lectors per aquesta temàtica concreta.

En el present document us presentem i posem a la vostra disposició els 136 llibres i 22 mapes rebuts enguany a la Biblioteca

Oci, exercici i salut

Esports. Exercicis d'estirament. Excursionisme. Plantes medicinals. Vida a l'aire lliure. Entrenament. Ment i cos. Psicologia de l'esport. GPS (Sistema de posicionament global). Orientació (Esport). Ràdio en la navegació.



Els Remeis d'en Rami Remeis: consells de salut natural
Albert Rami
Viena, 2011
63.38 Ram

"La historia enseña que el tiempo y la potencia corporal no son garantía de supervivencia, la única garantía es la posibilidad de ser apto cuando cambia el medio o tener la plasticidad cerebral necesaria para poder acomodarse a una situación nueva".
NOLASC ACARÍN

Riesgo y liderazgo: cómo organizar y guiar actividades en el medio natural
Alberto Ayora
Desnivel, 2012
796 Ayo



Excursionisme: manual pràctic
Joan Jover i Garcia
Cossetània, 2012
796.5 Jov

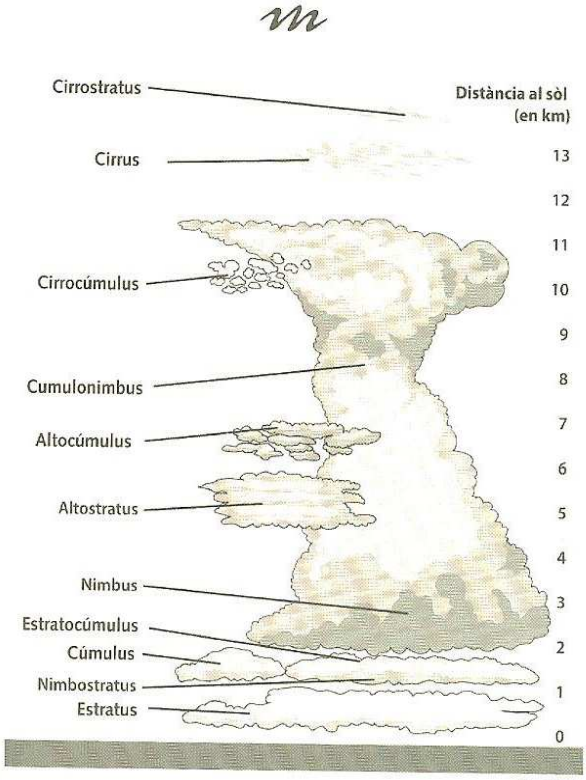

Els núvols

Estiramientos con Chus Lago
Chus Lago
Desnivel, 2012
613.7 Lag

Una Mente en acción: entrenamiento mental para la escalada y otros deportes
Grace Puertas
Desnivel, 2012
796 Pue

Manual de GPS
Carlos Puch
Desnivel, 2012
796.56 Puc

Excursions... a peu

Excursionisme. Jogging. Senderisme. Vall de Lord. Baix Penedès. Sant Llorenç del Munt. Segrià. Serra de l'Obac. Pirineus. Alt Penedès. Conca de Barberà. Menorca. Camp de Tarragona. Ripollès. Parque Nacional de Ordesa y Monte Perdido. Gredos. Tarragona (Província). Alps suïssos. Andorra. Astúries. Vall d'Aran. Aneto. Parque Natural Posets-Maladeta. Parque Nacional de Ordesa y Monte

Conca de Barberà: 17 excursions a peu
Josep Insa i Montava
Cossetània, 2012
796.51(46.71CC) Ins

Baix Penedès: 17 excursions a peu
Joan Domènech i Escofet
Cossetània, 2012
796.51(46.71PEB) Dom

Alt Penedès: 17 excursions a peu
Joan Carlos Borrego Pérez
Cossetània, 2012
796.51(46.71PEA) Bor

El préssec d'Ordal

El Penedès, ho sap tothom, és el país del cava i de la vinya. Però no és l'únic referent agrícola de la comarca amb unes característiques singulars. El préssec d'Ordal li fa una modesta competència, que, un cop a la boca, potser queda aigualida. Aquesta fruita ha trobat en aquest indret un lloc per desenvolupar una aroma i un sabor inigualable. La culpa? El sòl calcari i el clima de secà, que li dóna aquesta particular dolçor. Coincidint amb la temporada de collita, entre les primeres de juny i mitjan agost, recentment se celebra una festa gastronòmica i un mercat al voltant d'aquesta fruita, en la qual hi participen una bona colla de restaurants del municipi, els quals mariden el préssec amb diferents plats.



Segrià: 17 excursions a peu
Joan Ramon Segura
Cossetània, 2012
796.51(46.71SG) Seg

Ripollès: 17 excursions a peu
Pako Crestas
Cossetània, 2012
796.51(46.71RI) Cre

El Ripollès, terra de bolets

Malgrat que la gran majoria de gent considera la veïna comarca del Berguedà com la terra reina dels bolets, val a dir que el Ripollès tampoc no es queda curt en la matèria. La comarca disposa de diversos boscos especialment idonis perquè hi apareguin els preuats fongs, quan les condicions meteorològiques així ho permeten. Aquests boscos són els de Campelles, les planelles de Montgrony, Sant Pere d'Auïra (prop de Campdevànol), l'obaga dels Tres Plans i la serra de Sant Amanç (totes dues prop de Ripoll), el vedat (al costat de Vilallonga de Ter), el puig Ou (al costat de Camprodon) i el bac de Setcases. Entre els bolets destaquen els coneguts rovellons, juntament amb d'altres com la cresta de gall, la llora verda, el molleric de calceta, la tassa de conill rogenca, el bolet d'ovella, el pet de llop i el cigró.

Vall de Lord: 16 propostes de turisme actiu
Cèsar Pasadas
Piretània, 2012
796.5(46.71SO) Pas

Sant Llorenç del Munt i l'Obac
Jordi Coral
Piretània, 2012
796.422 Cor

5. INDICADORS, FITES I SÍMBOLS

Tot i l'ajuda del mapa i el GPS, també trobem, sobre el terreny, elements que ens facilitaran l'orientació i ens ajudaran a seguir el bon camí. Són els pals indicadors del parc, nous i vells, les pintades i les fites de pedra.

Senyalització normalitzada:

Sender dels Pirineus:
del Cap de Creus al Massís de la Maladeta
Alfons Barceló Casas
Cossetània [etc.], 2012
796.51(46Pir) Bar



El Camí de Cavalls de Menorca: GR 223
Sergi Lara
Triangle Postals, 2012
796.51(46.72) Lar

Excursions amb nens pel Camp de Tarragona des d'una àrea de pícnic
Bárbara Vastenavond
Cossetània, 2012
796.51(46.71CAA) Vas

Excursions amb nens

WC

Refugi de la Mussara

(Vilaplana, Baix Camp)

Què hi trobareu

El refugi de la Mussara rep el seu nom del poble abandonat situat a pocs metres. Amb unes vistes impressionants sobre el Camp de Tarragona, l'àrea de lleure que depèn d'aquest refugi ofereix als clients del seu bar taules de fusta amb bancs per fer un pícnic.

Envoltat d'una gran zona verda per fer acampada, el refugi pot allotjar fins a 54 persones repartides en dues habitacions.

Fitxa

Contacte	
629 750 484	
Horaris	
Obert tot l'any De dilluns a divendres de 9.00 a 12.00 h i de 19.00 a 23.00 h De dissabte a diumenge de 9.00 h a 23.00 h	
Bar	
Horaris De dilluns a divendres de 9.00 a 12.00 h i de 19.00 a 23.00 h De dissabte a diumenge de 9.00 h a 23.00 h	
Menú 10-15 €	
Papereres Sí	

Refugi	
Llits 54	**Lavabos** Sí
Preu 8,5 €	**Serveis** menjador comunitari
Dutxes Sí	**Menjars** MP 22 €
Acampada	**Barbacoes**
Capacitat 60 tendes **Preu** 4,80 € persona	No
Pícnic	
Tipus Taules de fusta amb bancs **Preu** Consumició obligatòria al bar	
Font No	**Pàrquing** Sí
Zona de jocs No	**Animals** Sí, lligats

Com arribar-hi

Per arribar al refugi de la Mussara heu d'agafar la carretera T-704 entre Vilaplana i Prades. Entre el km 21 i el km 22 trobareu la cruïlla cap al poble abandonat de la Mussara. Preneu aquesta direcció i 400 m més endavant, a mà esquerra, trobareu l'accés a l'aparcament del refugi.



Sierra de Gredos con niños: 25 excursiones
Jesús Nicolás Sánchez
Desnivel, 2012
796.51(46Gre) San

Ordesa y Monte Perdido : excursiones en familia y recorridos senderistes
José Miguel Vicente
Prames, 2012
796.51(46.52) Vin

Excursiones con niños por el Pirineoaragonés
Eduardo Viñuales
Sua, 2012
796.51(46Pir) Vin



El apunte de Lukas...

ALFOMBRAS DE HOJAS Y EL SONIDO DEL AGUA

Salaguera es un valle de montaña con un bosque precioso y muchas hojas en el suelo. Merece la pena ir a este rincón del Pirineo Aragonés en el otoño, porque está lleno de color y porque las hojas caídas de las hayas cubren el suelo... pareciendo una alfombra natural... y eso es lo que se llama "hojarasca".

Allí, entre las hojas muertas se esconde mucha vida animal: hay arañas, cochinillas de la humedad, mariquitas, lombrices y hasta culebras o sapos.

Pero cuidado cuando vengáis, que si ha llovido el suelo húmedo es un poco resbaladizo.

Por cierto, como siempre se va caminando cerca del río, en todo momento se está escuchando "el ruido" del agua... más bien "un sonido"... el del arrastre con fuerza del agua, que hace rodar las piedras de las montañas y las hace redondeadas.

Montañismo con niños: cómo ir a la montaña en família
Jekaterina Nikitina
Desnivel, 2012
796.52 Nik



Peregrinaciones a Covadonga: GR 105,GR 105.1, GR 105.2, GR 108, GR 202: Cordillera Cantábrica: senderos señalizados
Antonio Alba Morarilla
Prames, 2012
796.51(46.12) Alb



Matterhorn Region, Valais: guía completa de itinerarios y ascensiones: Verbier, Crans-Montana, Leukerbad, Zermatt, Saas-Fee
Víctor Riverola
Desnivel, 2012
796.51(494) Riv

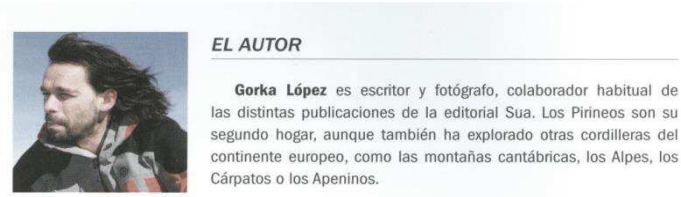

EL AUTOR

Gorka López es escritor y fotógrafo, colaborador habitual de las distintas publicaciones de la editorial Sua. Los Pirineos son su segundo hogar, aunque también ha explorado otras cordilleras del continente europeo, como las montañas cantábricas, los Alpes, los Cárpatos o los Apeninos.

Monte Perdido, Posets, Aneto
Gorka López
Sua, 2012
796.51(46.52) Lop



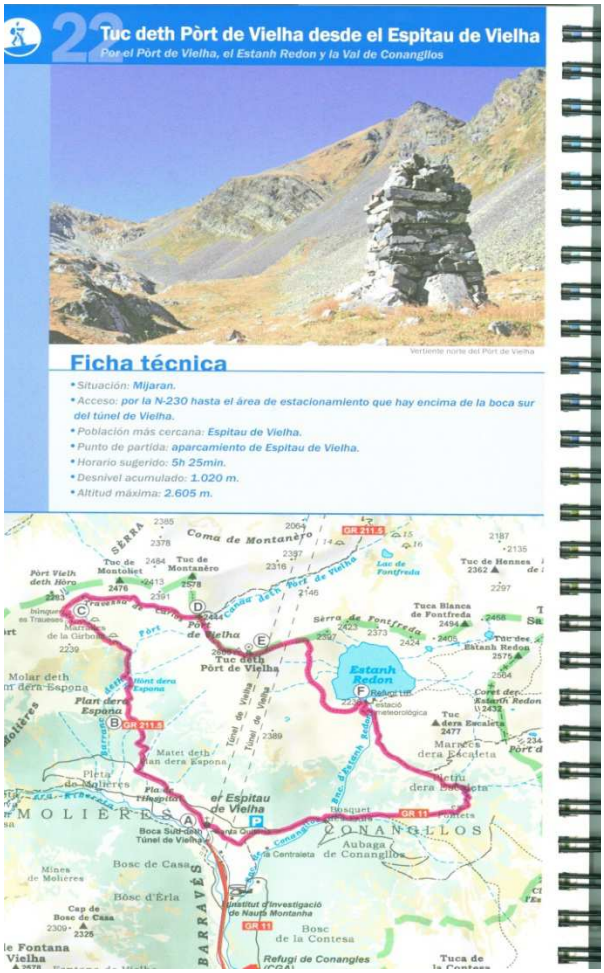

22 Tuc deth Pòrt de Vielha desde el Espitau de Vielha
Por el Pòrt de Vielha, el Estanh Redon y la Val de Conanglios

Ficha técnica
- Situación: Mijaran.
- Acceso: por la N-230 hasta el área de estacionamiento que hay encima de la boca sur del túnel de Vielha.
- Población más cercana: Espitau de Vielha.
- Punto de partida: aparcamiento de Espitau de Vielha.
- Horario sugerido: 5h 25min.
- Desnivel acumulado: 1.020 m.
- Altitud máxima: 2.605 m.

Andorra grp: la vuelta a todo un país: travesía circular en 7 etapas
Desnivel, 2012
796.51(46.79) And

Val d'Aran
Alpina, 2012
796.51(46.71AR) Val

Excursions... amb bici

Cicloturisme. Ciclisme. Alps. Camino de Santiago. Priorat.

Los 50 mejores puertos de los Alpes en bicicleta: Alemania, Austria, Eslovenia, Italia, Suiza, Francia
Rudolf Geser
Lectio, 2012
796.61 Ges

Camino de Santiago en BTT: Incluye variante aragonesa + etapa Santiago-Finisterre
Juan Menéndez Granados
Desnivel, 2012
796.61 Men

Priorat: 17 excursions en BTT
Pep Ulldemolins Marín
Cossetània, 2012
796.61 Ull

Ascensiones míticas: 50 puertos de leyenda que deberías coronar
Daniel Friebe
Lunwerg, 2012
796.61 Fri

El desfiladero de Guil que atraviesa la carretera del Izoard al salir de Guillestre, antes de que la cosa se ponga seria en Arvieux.

Puerto de Izoard

PENDIENTE MÁXIMA: 8,6% justo antes del km 13
ABIERTO: Desde mayo o junio hasta noviembre
MERENDEROS: En el Refuge Napoléon (km 18), abierto del 1 de junio al 30 de septiembre

PENDIENTE MEDIA: 6,9%
PENDIENTE MÁXIMA: 14% pasado el km 14,5
ABIERTO: Desde mayo o junio hasta noviembre
MERENDEROS: En Arvieux (km 5)

Excursions... per la neu

Esquí de muntanya. Raquetes de neu. Pirineus. Cerdanya. Excursionisme. Esports d'hivern. Serralada Cantàbrica.

La Cerdanya amb esquís: 33 itineraris d'esquí de muntanya
Ramon Orriols i Ricard Molina
Cossetània, 2012
796.92 Orr

Les 50 millors excursions amb raquetes de neu
Manel Figuera i Abadal
Cossetània, 2012
796.9 Fig

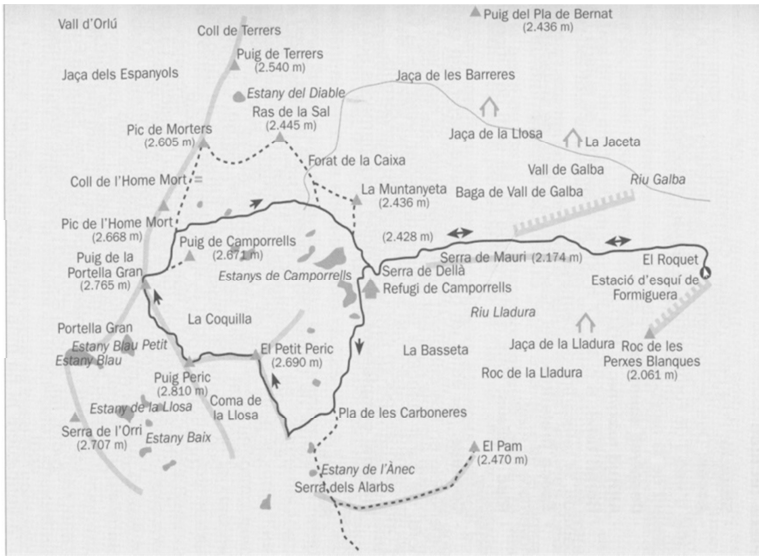

La Cordillera Cantábrica con esquís y raquetas de nieve. I. Entre Alto Campoo y Pajares
Miguel Ángel Adrados
Adrados, 2012
796.9 Adr

Alpinisme i escalada

Escalada. Alpinisme. Osona. Escalada en roca. Savassona. Montserrat. Pirineus. Salvament. Mont Blanc. Relats personals. Espeleologia. Vies ferrades. Cadiach, Oscar. Espanya. País Basc. Albarracín. Aragó.



Guía de escalada en el Pirineonorte: Vías largas, fáciles y bien equipadas
Xabier Larretxea
Sua, 2012
796.52(46Pir) Lar

Montserrat cara sur
Luís Alfonso
La Noche del Loro, 2012
796.52(46.71Mon) Alf

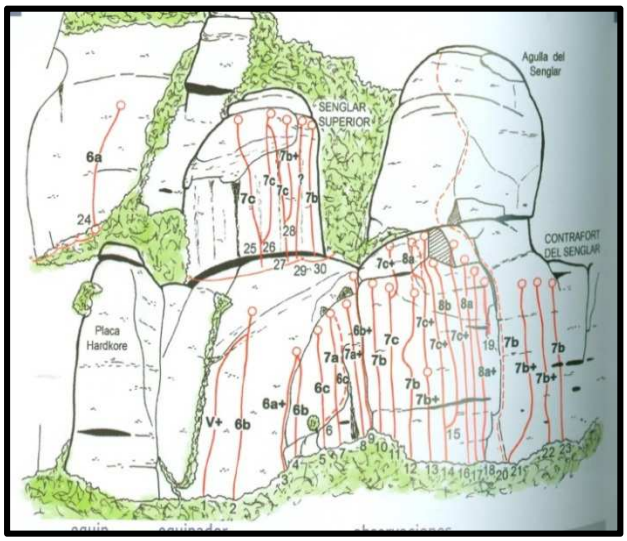

Manual de autorrescate
José Eladio Sánchez
Desnivel, 2009
796.52 San





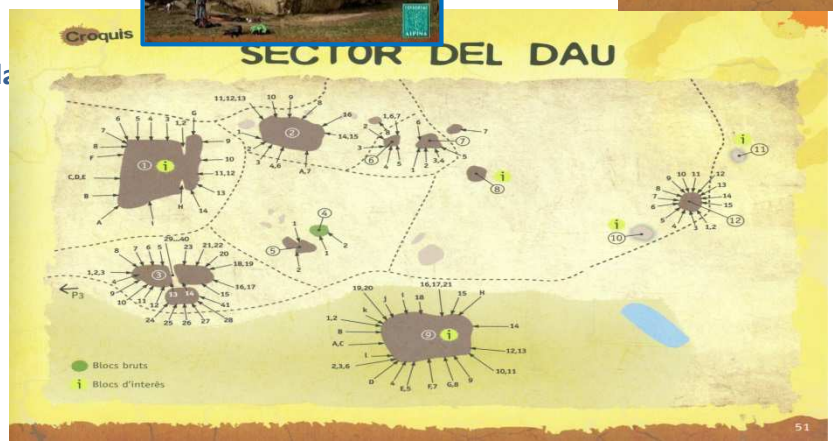

Savassona: guia de boulder i escala
Guillem Crusats Comas
Alpina, 2010
796.52(46.71OS) Cru



Mont Blanc 4.808 m: 5 vías a la cumbre
François Damilano
Desnivel, 2005
796.52(44) Dam

Manual de espeleologia
José Martínez Hernández
Desnivel, 2012
796.52 Mar

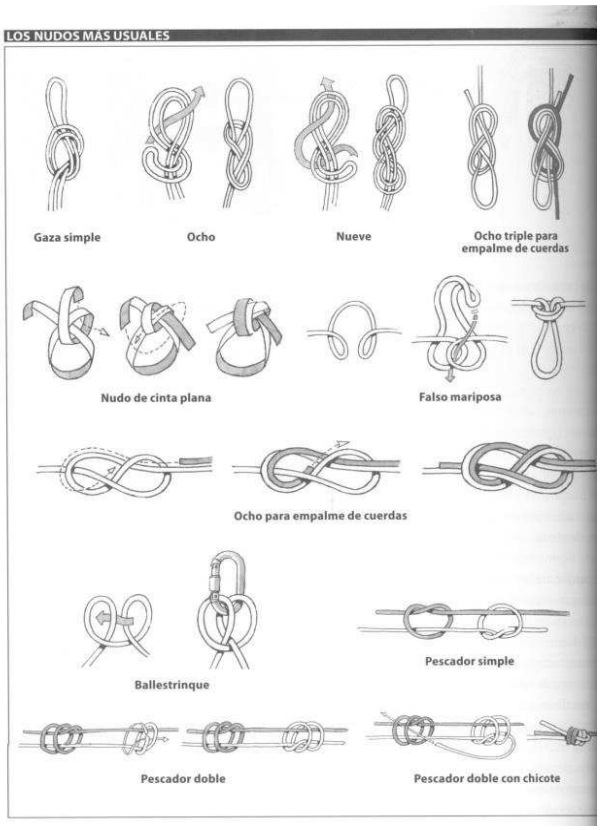

Manual de progresión y conducción en vías ferratas
David Mora
Desnivel, 2012
796.52 Mor

Dónde escalar en España. 900 zonas: deportiva, clásica, búlder, artificial
Desnivel, 2012
796.52(46) Don

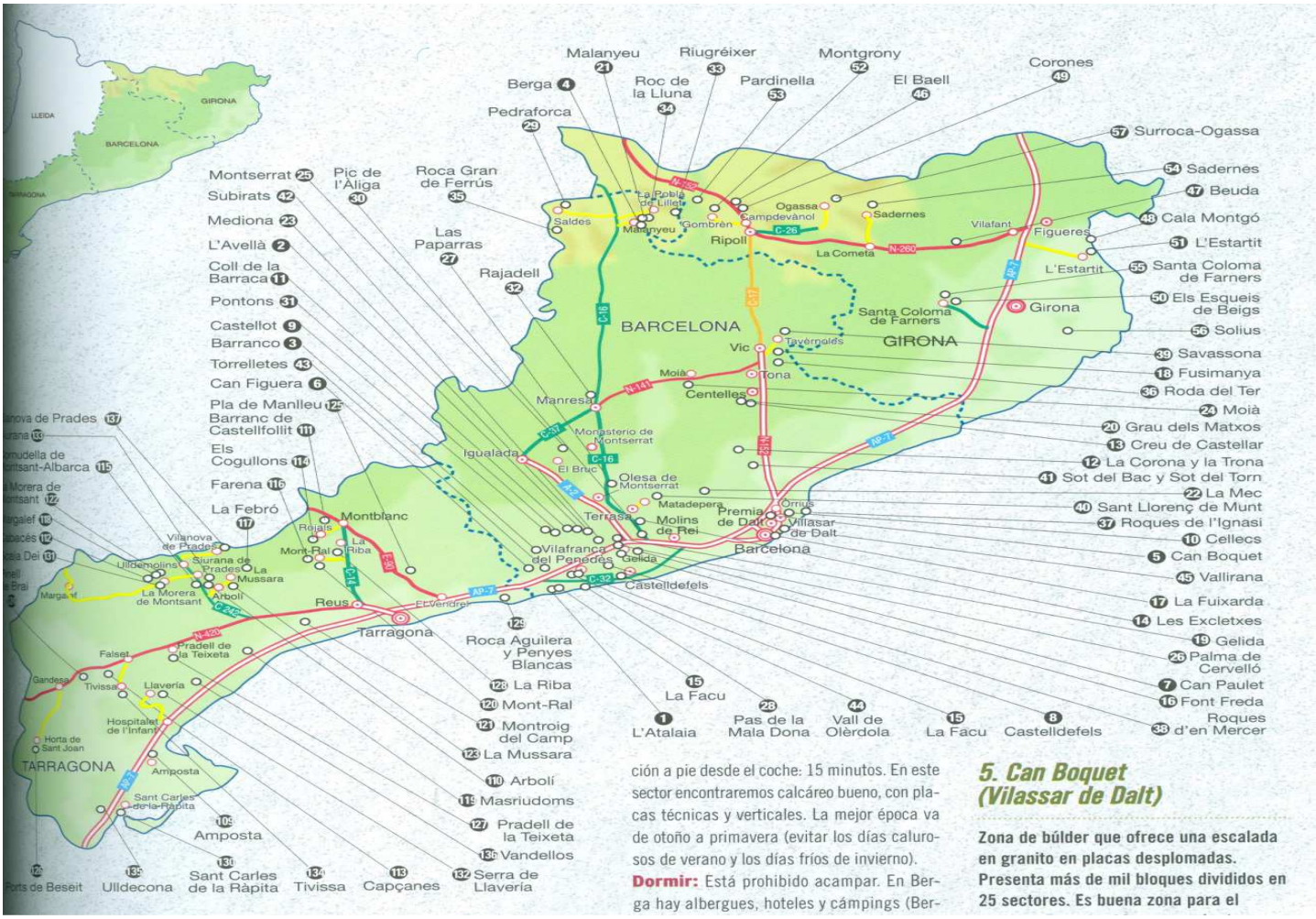

ción a pie desde el coche: 15 minutos. En este sector encontraremos calcáreo bueno, con placas técnicas y verticales. La mejor época va de otoño a primavera (evitar los días calurosos de verano y los días fríos de invierno).

Dormir: Está prohibido acampar. En Berga hay albergues, hoteles y cámpings (Ber-

5. Can Boquet (Vilassar de Dalt)

Zona de búlder que ofrece una escalada en granito en placas desplomadas. Presenta más de mil bloques divididos en 25 sectores. Es buena zona para el

Cimas épicas: Eiger, K2, Everest, McKinley, Matterhorn
John Cleare
Lectio, 2012
796.52 Cle

Aristas y crestas de Euskal Herria
Javier Iturritxa
Sua, 2011
796.52(46.6) Itu

Boulder Albarracín
Tomás Segura Pretel
Desnivel, 2012
796.52(46.52) Seg

GRANDES PICOS ALPINOS Fecha de la primera ascensión

FECHA	PICO	ALTURA	COMENTARIOS
1786	Mont Blanc	4.807 m	Pico más alto de los Alpes
1811	Jungfrau	4.158 m	–
1812	Finsteraarhorn	4.274 m	Pico más alto de los Alpes Berneses
1855	Monte Rosa	4.634 m	Pico más alto de Suiza, el segundo de los Alpes, por el Rdo. Charles Hudson y otros
1855	Mont Blanc du Tacul	4.248 m	Por el Rdo. Charles Hudson otros
1858	Dom	4.454 m	Montaña más alta completamente en Suiza
1859	Grand Combin	4.314 m	–
1859	Aletschhorn	4.195 m	–
1860	Gran Paradiso	4.061 m	Montaña más alta completamente en Italia
1861	Weisshorn	4.506 m	–
1861	Liskamm	4.527 m	–
1861	Schreckhorn	4.078 m	–
1862	Dent Blanche	4.357 m	–
1863	Dent d'Herens	4.171 m	–
1864	Zinal Rothorn	4.221 m	–
1865	Aiguille Verte	4.122 m	Por Edward Whymper y otra
1865	Obergabelhorn	4.063 m	2º ascenso al día siguiente de primero, por lord Francis Doug
1865	Grandes Jorasses	4.184 m	Por Edward Whymper y otra
1865	Matterhorn	4.478 m	Por Edward Whymper y otra



Escaladas en los Mallos de Riglos: más de 20000 metros de escalada
Felipe Guinda Polo
Prames, 2012
796.52(46.52) Gui



Montaña segura: consejos sobre prevención y autosocorro
Salvador Arroyo
Desnivel, 2012
796.52 Arr

Guies de viatge

Guies. Pirineu navarrès. Història. Població. Alta Ribagorça. Llegendes. Borriol (País València). Aragó. Excursionisme. Vins. Catalunya. Cellers. Ferrocarrils. Vall d'Aran. Jaca. Edificis i estructures. Serveis per als animals de companyia. Castell d'Almonecir. Andes. Llibres de làmines. Balears. Mapes topogràfics. Sants Montjuïc (Barcelona Districte). Amsterdam. Vall de Canfranc. Parc de la Serralada del Litoral. Platges. Costa Brava.



Izaba, Belagua, Roncal
Hektor Ortega
Sua, 2013
796.51(46.51) Ort



Borriol: historia y población
Francisco Delcampo Bernad
Diputació de Castelló, 2006
9(46.73) Del

Guía de la naturaleza provincia de Huesca: Pirineoaragonés
Prames, 2012
91(026)(46.52) Gui

Huesca en el corazón

El paisaje y la naturaleza oscense están muy presentes en la obra de escritores como el mequinenzano Jesús Moncada (1940-2004), que situó la mayoría de sus novelas y relatos, como *Camí de Sirga,* en su tierra natal, atravesada por el Ebro. Incluso autores de otras comunidades se han visto atravesados por las tierras de Huesca; es el caso del leonés Julio Llamazares, que reconocía: "He visto muchos pueblos abandonados; pero es en Ainielle donde dejé durmiendo para siempre aquel fantasma".



Guia dels indrets mítics i llegendaris de la Ribagorça romànica
Josep Coll i Martí
Cossetània, 2012
91(026)(46.71RGA) Col

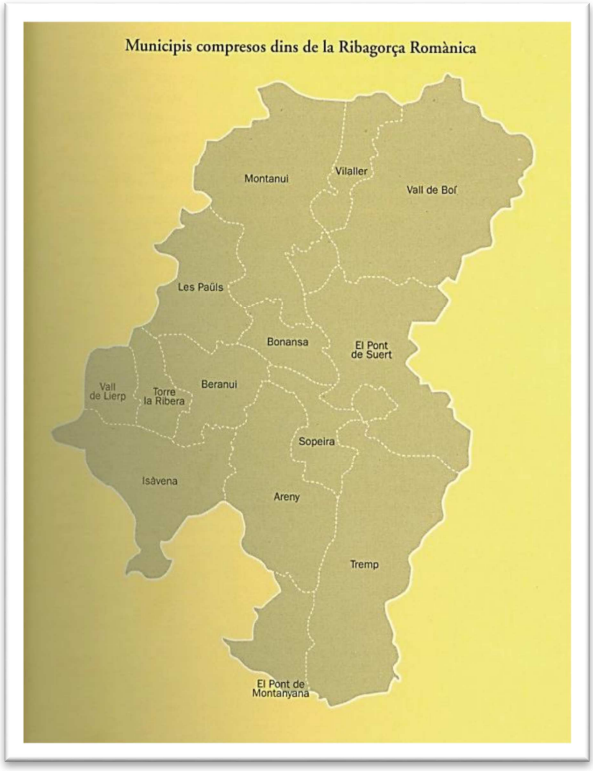



Catalunya:
50 cellers emblemàtics
Jordi Bastart
Cossetània, 2012
63.2 Bas

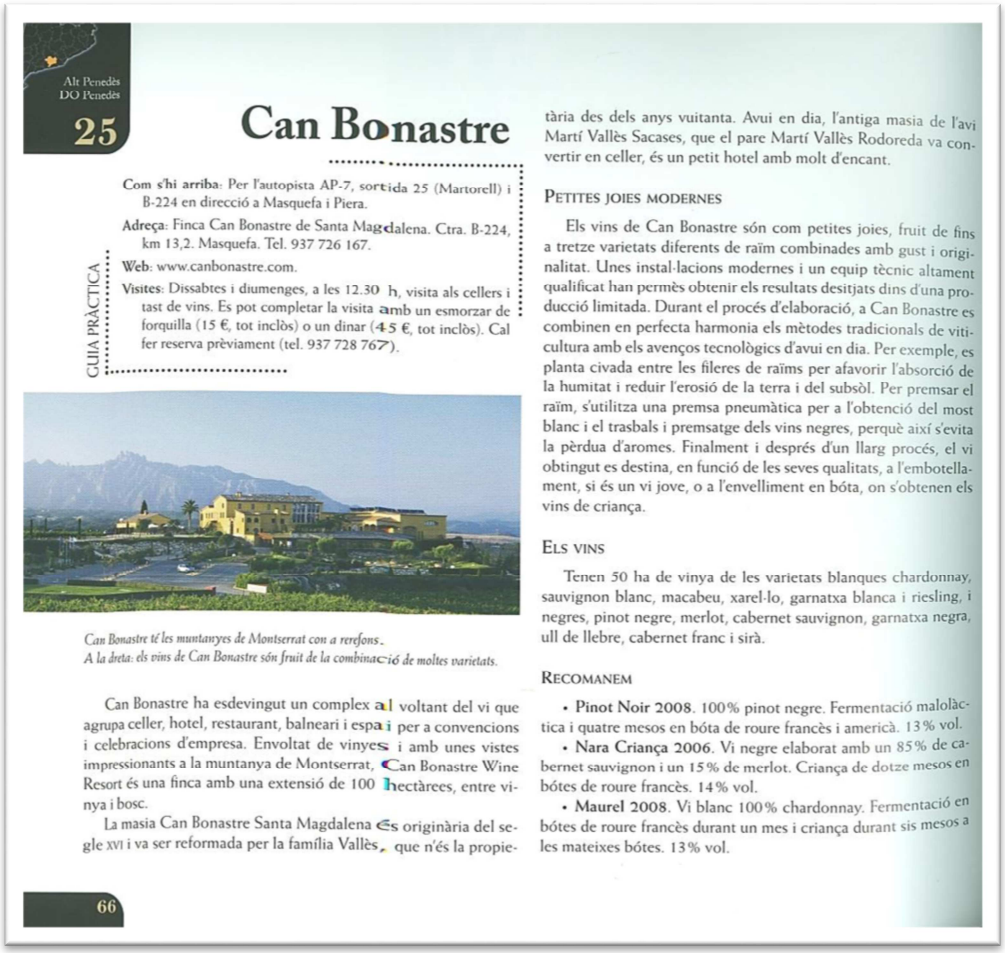

Alt Penedès
DO Penedès
25

Can Bonastre

GUIA PRÀCTICA

Com s'hi arriba: Per l'autopista AP-7, sortida 25 (Martorell) i B-224 en direcció a Masquefa i Piera.

Adreça: Finca Can Bonastre de Santa Magdalena. Ctra. B-224, km 13,2. Masquefa. Tel. 937 726 167.

Web: www.canbonastre.com.

Visites: Dissabtes i diumenges, a les 12.30 h, visita als cellers i tast de vins. Es pot completar la visita amb un esmorzar de forquilla (15 €, tot inclòs) o un dinar (45 €, tot inclòs). Cal fer reserva prèviament (tel. 937 728 767).

Can Bonastre té les muntanyes de Montserrat com a rerefons.
A la dreta: els vins de Can Bonastre són fruit de la combinació de moltes varietats.

Can Bonastre ha esdevingut un complex al voltant del vi que agrupa celler, hotel, restaurant, balneari i espai per a convencions i celebracions d'empresa. Envoltat de vinyes i amb unes vistes impressionants a la muntanya de Montserrat, Can Bonastre Wine Resort és una finca amb una extensió de 100 hectàrees, entre vinya i bosc.

La masia Can Bonastre Santa Magdalena és originària del segle XVI i va ser reformada per la família Vallès, que n'és la propietària des dels anys vuitanta. Avui en dia, l'antiga masia de l'avi Martí Vallès Sacases, que el pare Martí Vallès Rodoreda va convertir en celler, és un petit hotel amb molt d'encant.

Petites joies modernes

Els vins de Can Bonastre són com petites joies, fruit de fins a tretze varietats diferents de raïm combinades amb gust i originalitat. Unes instal·lacions modernes i un equip tècnic altament qualificat han permès obtenir els resultats desitjats dins d'una producció limitada. Durant el procés d'elaboració, a Can Bonastre es combinen en perfecta harmonia els mètodes tradicionals de viticultura amb els avenços tecnològics d'avui en dia. Per exemple, es planta civada entre les fileres de raïms per afavorir l'absorció de la humitat i reduir l'erosió de la terra i del subsòl. Per premsar el raïm, s'utilitza una premsa pneumàtica per a l'obtenció del most blanc i el trasbals i premsatge dels vins negres, perquè així s'evita la pèrdua d'aromes. Finalment i després d'un llarg procés, el vi obtingut es destina, en funció de les seves qualitats, a l'embotellament, si és un vi jove, o a l'envelliment en bóta, on s'obtenen els vins de criança.

Els vins

Tenen 50 ha de vinya de les varietats blanques chardonnay, sauvignon blanc, macabeu, xarel·lo, garnatxa blanca i riesling, i negres, pinot negre, merlot, cabernet sauvignon, garnatxa negra, ull de llebre, cabernet franc i sirà.

Recomanem

- **Pinot Noir 2008**. 100% pinot negre. Fermentació malolàctica i quatre mesos en bóta de roure francès i americà. 13% vol.
- **Nara Criança 2006**. Vi negre elaborat amb un 85% de cabernet sauvignon i un 15% de merlot. Criança de dotze mesos en bótes de roure francès. 14% vol.
- **Maurel 2008**. Vi blanc 100% chardonnay. Fermentació en bótes de roure francès durant un mes i criança durant sis mesos a les mateixes bótes. 13% vol.

66

Catalunya:
50 elements d'arquitectura i enginyeria ferroviàries
Josep Olivé
Cossetània, 2012
725.3 Oli

El Castillo de Almonecir
Diputació de Castelló, 2005
728.8 Cas

Guía para viajar con animales de compañía...
Fundación Affinity, 2012
63.67 Gui



Viaje a los Andes septentrionales:
Perú, Ecuador, Colombia y Venezuela
Sergi Lara
Anaya Touring, 2012
91(026)(8) Lar



Viaje a los Andes australes:
Argentina, Chile y Bolivia
Sergi Lara
Anaya Touring, 2012
91(026)(8) Lar



Jaca, Valle de Canfranc
Juan Gavasa
Sua, 2012
91(026)(46.52) Gav



Vielha, Val d'Aran
Ignacio González Orozco
Sua, 2012
91(026)(46.71AR) Gon

Parc de la Serralada Litoral: història i itineraris
Adrià Triquell i Salomé
Piolet, 2012
91(026)(46.71) Tri



Amsterdam essencial
George MacDonald
Cossetània, 2012
91(026)(492) Mac

QUÈ HEM DE VEURE

2 Anne Frank Huis

www.annefrank.org

Anna Frank va escriure el seu famós diari en una casa secreta annexa a una casa prop del canal, on ella i la seva família es van amagar de la persecució nazi.

El juliol de 1942, quan els alemanys van començar a deportar els residents jueus d'Amsterdam cap als camps de concentració, Otto Frank, la seva dona, les dues filles i quatre amics es van traslladar a un amagatall al darrere d'una casa. Anna, que llavors tenia 13 anys, va començar a escriure els seus pensaments en un diari. Durant més de dos anys, els vuit *onderduikers* (busos —perquè es van submergir i van desaparèixer de vista—) van viure amb por i gairebé en silenci fins que una font els va delatar a l'agost de 1944. L'Anna i la seva germana van ser enviades a Bergen-Belsen, on ambdues van morir de tifus a principis de 1945.

Cada any, aproximadament un milió de visitants pugen per l'estreta escala i travessen la prestatgeria giratòria que amagava l'entrada al lúgubre refugi.

Està completament buit, fet que encara dóna més patetisme als pocs records que queden a les parets: les fotos de revistes de l'actriu preferida de l'Anna, la Deanna Durbin i imatges de les princeses britàniques Elisabet i Margarita, línies amb llapis amb les quals marcaven el creixement de la canalla i un mapa on es veu l'avanç de l'Aliança des de Normandia. Al pis de dalt, la Fundació Anna Frank munta exposicions que contextualitzen el diari. Al número 265, hi ha una ala amb exposicions temporals.

L'Anna volia haver publicat un llibre amb les seves vivències, amb el seu diari com a base. L'11 de maig de 1944 va escriure: "El meu desig més anhelat és ser una escriptora famosa". Quan Otto, l'únic supervivent, va tornar de la guerra, una dona holandesa li va donar les pàgines escampades que havia trobat del diari de l'Anna. Va publicar els escrits de la seva filla el 1947 amb el títol de *Het Achterhuis* (L'Annex). Des de llavors, *El Diari d'Anna Frank* ha venut més de 25 milions de còpies i s'ha traduït a més de 60 idiomes.

4D Prinsengracht 267 556 7105 Mitjan mar-mitjan set diàriament 9–9; mitjan set-mitjan mar 9–7. Tancat el Yom Kippur Car Cafeteria (€) 13, 17 Parada del Museum Boat núm. 7 Hi ha una pel·lícula introductòria de 5 minuts. El museu sol estar menys concorregut els vespres de l'estiu.

Les Platges de la Costa Brava: de Palamós a Begur
Pako Crestas
Cossetània, 2012
91(026)(46.713) Cre

Sants-Montjuïc: la Bordeta, la Font de la Guatlla, Hostafrancs, la Marina del Port, la Marina del Prat Vermell, Parc de Montjuïc, el Poble Sec, Sants-Bada
Gabriel Pernau
Cossetània, 2012
91(026)(46.71Bar) Per

10 ELS TEATRES DEL PARAL·LEL

En els seus millors temps, el Paral·lel va arribar a tenir onze teatres i onze cafès amb música en viu que, segons explica la llegenda, no tenien ni portes perquè estaven oberts les 24 hores del dia. L'afluència d'espectadors era tan elevada que les representacions no es van interrompre ni durant la Guerra Civil. Quan hi havia un bombardeig, s'apagaven els llums fins que l'alarma havia passat. Llavors, l'espectacle continuava amb tota normalitat. L'avinguda es va guanyar fama internacional com a la gran via del vici i de la perdició, i qualsevol estranger que passés per Barcelona se sentia obligat a assistir a algun dels espectacles picants que s'hi exhibien.

La vorera del Paral·lel que pertany al Poble-sec conserva quatre teatres en actiu. Són l'**APOLO** (número 59; Nou de la Rambla, 113 hi ha la Sala Apolo, dedicada a la música), el **VICTÒRIA** (número 67), **EL MOLINO** (número 101) i el **CONDAL** (91 bis). Des del sector públic i privat s'intenta ara que el que va ser conegut com el Montmartre barceloní recuperi part de l'esplendor perduda. Des del 2010 s'organitza la jornada Fem Paral·lel, durant la qual diverses sales obren portes i es fan espectacles al carrer. Al mateix temps, diverses entitats han mostrat el seu interès a revitalitzar l'avinguda, augmentant-ne l'oferta cultural, restant protagonisme al trànsit, diversificant el comerç i afavorint l'obertura de restaurants de qualitat. ◆



HOTDOKS

Hotdoks (Sants, 236) és un restaurant de l'estil que ara es coneix com a *fast casual food*, un menjar ràpid, sa i nutritiu, filosofia que a Hotdoks s'expressa amb entrepans de mil cares i aspectes diferents, des del de truita amb tomàquet, fins a hamburgueses al més pur estil americà. No tot, però, són entrepans. També s'hi pot gaudir d'amanides, plats combinats i postres. ◆





Relats personals

Novel·les. Relats personals. Pirineu català. Descripció. Viatgeres. Biografies. Escriptores. Jose María Escrivà de Balaguer. Exiliats Catalunya (1936-1939). Tíbet. Viatges. Xina. Austràlia. Accidents aeris. Andes. Supervivència (accidents). Sinaí. Viatgers. Índia. Afganistán. Alpinisme.

El Sonido de la gravedad
Joe Simpson
Desnivel, 2012
796.52 Sim



Los Hijos de Cam: cuentos, relatos y recuerdos
Jorge de Pallejá Ricart
Sirpus, 2012
910.4 Pal

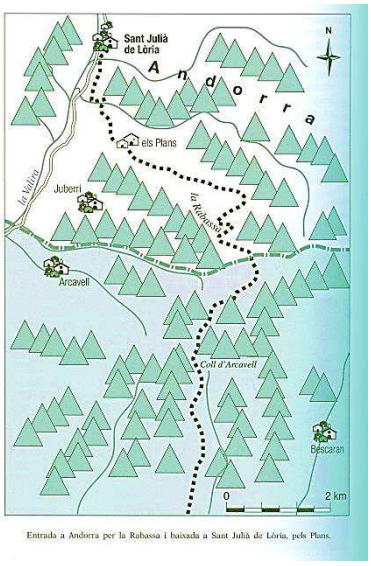

Entrada a Andorra per la Rabassa i baixada a Sant Julià de Lòria, pels Plans.

El Pas dels Pirineus: les rutes d'evasió cap a Andorra i l'aventura de sant Josep Maria Escrivà de Balaguer a la tardor de 1937
Jordi Piferrer i Deu
Pagès, 2012
92(Esc) Pif

Nou viatge al Pirineu
Núria Garcia i Quera
Sensus, 2012
91(46Pir) Gar

Tocando el vacío
Joe Simpson
Desnivel, 2012
796.52 Sim

"Había transcurrido casi una hora desde la caída de Joe. Estaba temblando de frío. A pesar de mis esfuerzos, cada vez me resultaba más difícil sujetar la cuerda. Se me escapaba lentamente y el nudo presionaba ya contra mi puño derecho. No podía sujetarlo, no podía detenerlo. Esta idea me sobrecogió. Quedaron olvidados el frío y los deslizamientos de nieve: me estaba cayendo. El asiento se movió debajo de mí, desmoronándose un poco. Resbalé algunos centímetros. Pateé fuertemente los pies en la pendiente y me dutuve. ¡Dios mío! Tenía que hacer algo. ¡La navaja! El pensamiento surgío de improviso. Naturalmente, la navaja. Rápido, vamos, sácala."

"Els pensaments esdevenen els claus.
Les sensacions són els mosquetons.
La confiança és la corda."

El Camí dels estels: una novel·la basada en Òscar Cadiach
Eduard Sallent
Desnivel, 2012
796.52 Sal



Más allá del Everest: las montañas escondidas de Asia: del AmneMachin al MinyaKonka
Eduardo Martínez de Pisón
Desnivel, 2012
910.4(51) Mar



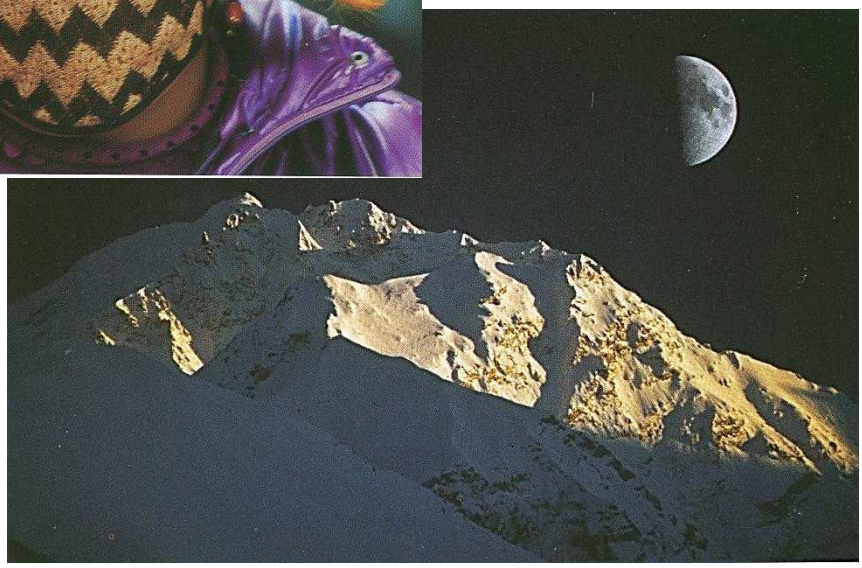



El Camí d'Ubach: de Montserrat al Sinaí cent anys després
Jordi Cervera i Valls
Mediterrània, 2012
910.4(531) Cer

▲ Así quedó el fuselaje en el Glaciar del Valle de las Lágrimas, dos supervivientes en su quehacer diario a principios de diciembre de 1972.



Desde el silencio: cuarenta años después: un avión se estrella en los Andes: 72 días desaparecidos: sobrevivir a la supervivència
Eduardo Strauch, Mireya Soriano
910.4 Str

En la barrera
Gabi Martínez
Altaïr, 2012
910.4(94) Mar

GABI MARTÍNEZ (Barcelona, 1971) ha hecho de la literatura y el viaje una forma de vida. Después de aprovechar su perimer interrail para conocer Mohamed Chucri i Paul Bowles, ha recorrido el mundo escribiendo sin corsés, desde novelas como Sudd a libros de viaje (Los mares de Wang) o de periodismo literario (sólo para gigantes). Todos ellos siempre fueron elegidos entre los mejores publicados en sus respectivos años, además de ganar diversos premios. Defiende que viajar le ha concedido sustantivos, paciencia y fantasía. Su carácter renovador ha hecho que Palgrave/McMillan lo incluya en una antología de la última vanguardia española compuesta por cinco autores. Ve los libros de viaje como un enorme campo virgen por explorar. Así ha escrito En la Barrera. Y también pensando en los que herederán la Tierra, en la posibilidad de aventura. De cambiar.

De la montaña y el amor
Javier Arruga
Desnivel, 2012
N Arr

• • •

El viaje alcanza su máxima expresión en soledad: para ver, examinar y valorar, tienes que estar solo y a tu aire. Otras personas pueden confundirte: solaparán tus impresiones pelegrinas con las suyas; si son una buena compañía obstruirán la vista, y si son aburridas corromperán el silencio con banalidades, haciendo trizas tu concentración con frases del tipo: "oh, mira, está lloviendo" y "Cuántos árboles tienen aquí".

Es complicado ver con claridad o pensar atinadamente en compañía de otras personas. La lucidez que proporciona la soledad es un requisito indispensable para capturar esa estampa que, aunque banal, en privado se revela especial y digna de interés.

El Tao del viajero: enseñanzas de vidas en la carretera
Paul Theroux
Alfaguara, 2012
910.4 The

• • •

Hacia el trono de los dioses:
por los caminos y senderos de Afganistán, la Índia y el Tíbet
Herbert Tichy
Altaïr, 2012
910.4(5) Tic

Fantasmas de piedra
Mauro Corona
Altaïr, 2011
N Cor

Viatgeres i escriptores: deu perfils
M. Pilar Godayol i Nogué
Eumo, 2011
92(100) God



24. En lo alto del Hindu Kush, a 3.200 metros sobre el nivel del mar.

K2
Javier García Sánchez
Planeta, 2006
N Gar

Se sabe que partir de los ocho mil metros de altitud el cuerpo humano empieza a morir acelerada e inexorablemente. En el K2 ocurre mucho más abajo, a partir de los siete mil. De ello es consciente quien se decide a la ascensión, quien se reta con su cima, como en esta novela de García Sánchez le ocurre al protagonista, a quién sólo otra pasión puede salvarle de la obsesión por el vacío, de esa certidumbre de que "cuando haces el K2 ya no hay nada más allá": el amor.



Dónde viven los dioses menores: una inquietante travesía por los Pirineos
Jokin Azketa
Desnivel, 2012
N Azk

NATURA

Truites (peixos). Pesca Pirineus. Plantes. Poesia. Flora. Pirineus. Flors. Poesia. Ocells. Aragó. País Basc. Catalunya. Espeleologia. Terol. Pintura rupestre. Botànica. Castelló. Museo de la Fauna Salvaje (Valdehuesa). Flora. Bolets. Vegetació. Líquens. Planificació territorial. Glaceres Canvis climàtics. Química vegetal. Pinedes. Ecologia. Ecosistemes. Natura. Espècies amenaçades. Ecologia fluvial..Ter. Protecció Fauna urbana Ecologia fluvial. Llobregat (Riu).

Les truites als estanys dels Pirineus
Alexandre Miró
Pagès, 2011
799.1 Mir

10 rutas ornitológicas por Sobrarbe y la Ribagorza
Cedesor, 2012
59.82 10 r

Coneixements bàsics de la flora i vegetació de la província de Castelló: itineraris
Ricardo Pitarch García
Diputació de Castelló, 1992
58.19 Pit

Ocells
Mireia Plaza
Alpina, 2012
59.82 Pla

La subida al Montsec

RUTA 10

El Montsec es un territorio de rocas y de rapaces. Conforme se gana altura, aumentan las posibilidades de avistar ante nosotros los vuelos planeadores de las aves de presa. Estamos en el hábitat del águila real, el buitre leonado, el águila culebrera, el halcón peregrino y el quebrantahuesos.

Águila real (*Aquila chrysaetos*)
Longitud: 75-95 cm
Envergadura: 180-230 cm
Residente
Poderosa, vuela a gran altura para localizar sus presas terrestres

Culebrera europea (*Circaetus gallicus*)
Longitud: 62-69 cm
Envergadura: 160-175 cm
Estival
Forma de vuelo característica: «pico a viento», es decir, en contra del viento

Halcón peregrino (*Falco peregrinus*)
Longitud: 38-50 cm
Envergadura: 90-115 cm
Residente
Record de velocidad del reino animal: 300 km/h en fuertes picados

Difícil de ver
Búho real (*Bubo bubo*)
Longitud: 57-75 cm
Envergadura: 140-188 cm
Residente
Uno de los mejores cazadores, por su gran tamaño y el sigilo con el que vuela

33

Abril florit: herbes de muntanya i del pla
Celdoni Fenoll
Cossetània, 2012
P 833 Fon

ginestell

Sarothamnus arboreus subsp. *catalaunicus*

Gòdua catalana

Del gènere Sarothamnus *viuen a Catalunya dos ginestells,* S. scoparius, *de les muntanyes més humides, i* S. catalaunicus, *que es fa sobretot a la serralada litoral, des del Llobregat cap al NE. Tots dos són arbusts de tiges estriades, abundants al segon i escasses al primer.*

Ramon M. Masalles, Jordi Carreras, Antoni Farràs, Josep M. Ninot, i altres, *Història natural dels Països Catalans, 6: Plantes superiors*

Romaní, menta, claps de ginesta: la flor d'un groc clar, molt senyora enmig de l'enganyosa vulgaritat del ginestell.

Salvador Espriu, "II. La fondalada dels garrofers", *Laia*



Guia de cavidades y arte rupestre del Parque Cultural del Río Martín
Textos: Maria Teresa Fernández Martín
Asociación Parque Cultural del Río Martín, 2012
551.4 Gui



Guia de aves de Euskal Herria
Xosé M. Penas Patiño , Carlos pedreira López, Carlos Silvar
Sua, 2012
59.82 Pen

Museo de la Fauna Salvaje
Everest, 2012
59.19 Mus

Les millors rutes per trobar bolets
Marc Estévez Casabosch
Ara Llibres, 2012
58.22 Est

OSONA: DOS EXTREMS RADICALMENT OPOSATS

A l'extrem nord-est de la comarca, Collfred, el racó més plujós de Catalunya reposa alçat enmig de fagedes i pastures. Al sud, les pinedes de pi blanc ens avisen que el Vallès i l'eixutesa mediterrània són ben a prop de casa. Dos caràcters ben oposats ficats al mateix sac. Un espai ple de riqueses naturals com ara els relleus d'una part important del Montseny, el sector oest de les Guilleries, les terres plàcides del Collsacabra i el Vidranès, els camps i boscos del Lluçanès… La llista es podria fer ben llarga, però els bolets ens estan esperant!

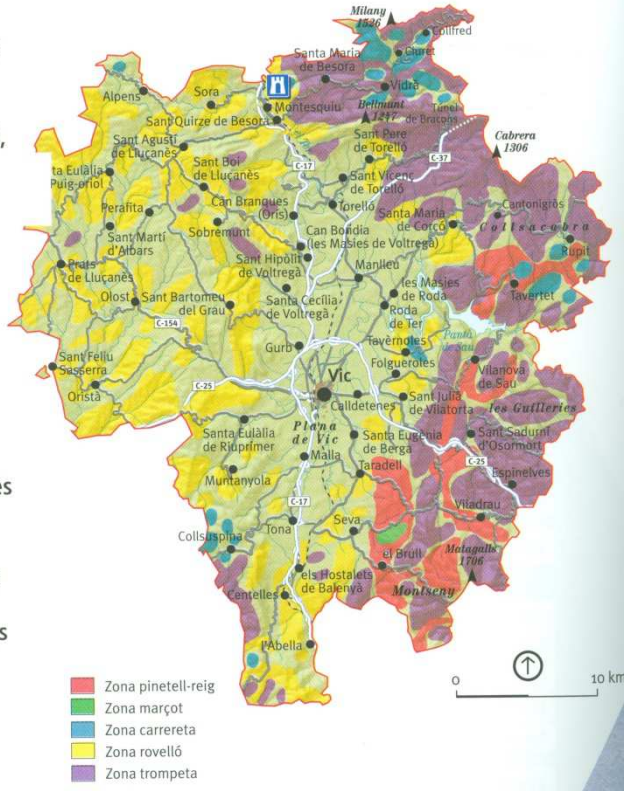

CALENDARI DE BOLETS · OSONA

El tret de sortida el donen els marçots al febrer. A la primavera desperten els prats i les pastures, al principi de l'estiu les fagedes, i a mesura que es va apropant la tardor ho fan tots els hàbitats. Durant els mesos de juliol i agost, si les condicions fossin favorables, també podrien aparèixer ceps i rossinyols, però l'eixutesa és força habitual i aquestes florades d'estiu no sovintegen a la comarca.

ZONA DEL PINETELL I DEL REIG	PINEDES DE PI ROIG, SOVINT AMB ROURES. ALZINARS I ROUREDES, A VEGADES ESCLARISSATS. FAGEDES I CASTANYEDES DEL MONTSENY I LES GUILLERIES / SÒLS SILICIS											
Bolets més freqüents	G	F	M	A	M	J	J	A	S	O	N	D
Pinetell (*Lactarius deliciosus*)												
Rossinyol (*Cantharellus cibarius*)												
Trompeta (*Craterellus cornucopioides*)												
Llengua de bou (*Hydnum repandum*)												
Camagroc (*Cantharellus lutescens*)												
Llora verda (*Russula virescens*) (Planifolis)												
Cep (*Boletus aereus*) (Planifolis)												
Cep (*Boletus pinophilus*) (Fagedes)												
Reig (*Amanita caesarea*) (Planifolis esclarissats)												

ZONA DEL MARÇOT (INCLOSA DINS LA ZONA DEL PINETELL I DEL REIG, ÉS L'ÚNICA ÀREA MARÇOTERA A CAUSA DELS SÒLS)	BOSCOS MIXTOS DE PI ROIG I ROURE MARTINENC / SÒLS SILICIS (NOMÉS GRESOS, PELITES I GRAUVAQUES)											
Bolets més freqüents	G	F	M	A	M	J	J	A	S	O	N	D
Marçot (*Hygrophorus marzuolus*)												
Trompeta (*Craterellus cornucopioides*)												
Camagroc (*Cantharellus lutescens*)												
Llengua de bou (*Hydnum repandum*)												

ZONA DE LA CARRERETA	ÀREES DE PRATS I PASTURES. ROUREDES MOLT PASTURADES I ESCLARISSADES / SÒLS CALCARIS											
Bolets més freqüents	G	F	M	A	M	J	J	A	S	O	N	D
Carrereta (*Marasmius oreades*)												
Moixernó (*Calocybe gambosa*)												
Camperol (*Agaricus campestris*)												
Bolet de tinta (*Coprinus comatus*)												

ZONA DEL ROVELLÓ	PINEDES DE PI ROIG I PINASSA. A MENYS ALÇÀRIA, PINEDES DE PI BLANC I PI PINYONER SOVINT BARREJADES AMB ROURES O ALZINES / SÒLS CALCARIS											
Bolets més freqüents	G	F	M	A	M	J	J	A	S	O	N	D
Rovelló (*Lactarius sanguifluus*)												
Pinetell (*Lactarius deliciosus*)												
Llenega negra (*Hygrophorus latitabundus*)												
Fredolic (*Tricholoma terreum*)												

ZONA DE LA TROMPETA	ALZINARS, ROUREDES I FAGEDES / SÒLS CALCARIS I CALCARIS DESCALCIFICATS (ACIDIFICATS) ALS INDRETS MÉS HUMITS											
Bolets més freqüents	G	F	M	A	M	J	J	A	S	O	N	D
Trompeta (*Craterellus cornucopioides*)												
Carlet (*Hygrophorus russula*)												
Moliner (*Clitopilus prunulus*)												
Tòfona (*Tuber melanosporum*) (Sòl calcari)												
Rossinyol (*Cantharellus cibarius*) (Sòl acidificat)												

EL CONSELL

El **marçot** sembla preferir substrats silicis, i dels silicis, abunda més als indrets on trobem gresos i pelites. Algunes de les àrees marçoteres per excel·lència a Catalunya són, per exemple, els boscos que entapissen el massís del Puigmal (Ripollès-Cerdanya) o totes les masses boscoses compreses entre la Seu d'Urgell i Llavorsí (Sant Joan de l'Erm - Torreta de l'Orri / Alt Urgell - Pallars Sobirà), a més de la que us anotem en aquesta comarca, a prop de Seva. Li agrada fructificar als indrets on l'humus i la fullaraca fan un bon gruix al terra. Per tant, petits planells enmig d'un vessant, on s'hi dipositi molta matèria orgànica, i vessants obacs ben humits seran els millors indrets per dur a terme aquesta intuïtiva recerca. Fugiu de les carenes i de zones eixutes. I penseu que es mimetitza molt bé amb l'entorn! Procureu una recerca pacient, sense presses, palpant el terra suaument amb la mà allà on observeu una petita protuberància.

Plantes montanes dels Pirineus
Josep Nuet i Badia
Abadia de Montserrat, 2012
59.19 Nue

Estudio fitoquímico de la flora liquènica de Castellón
Gregorio Miguel Quintales, Salvador Vila González
Diputació de Castelló, 1990
58.19 Mig

Els espais fluvials: manual d'avaluació del plantejament urbanístic
Diputació de Barcelona, 2012
570 Esp

Esquirol vermell (*Sciurus vulgaris*). *Dibuix: Agnès Perelló.*

Els espais urbans: manuals de gestió d'hàbitats per a la fauna vertebrada
Diputació de Barcelona, 2012
570 Esp

Les pinedes de pi negre
Diputació de Barcelona, 2012
63.49 Pin

7.- El macizo de Aneto–Maladeta desde la cima del Mont Valier (2.838 m) con los Picos Russell (1), Aneto (2) y Maladeta Oriental (3) y los glaciares de Barrancs (10), Aneto (11) y Oriental de la Maladeta (15). (09/08/2011).

Los 100 últimos glaciares del sur de Europa: Pirineos, Picos de Europa, Sierra Nevada, Apeninos
Jordi Camins Just
Besa &Keops, 2013
551.5 Cam

El libro de las rapaces
Marcos Lacasa
Photodigiscoping, 2011
59.82 Lac



CURIOSITATS

Antropologia física. Pirineus. Infants. Vall de Benasc. Tradició oral. Vida social i costums. Literatura popular. Vall d'Alinyà. Descripció. Català. Dialectes. Costa Brava. Llibres de làmines. Noms geogràfics. Atzeneta del Maestrat. Il·lustració. Aragó. Ciència. Aragó. S. XVIII. Osca. Història. Vall d'Aran. Ametlla de Mar. Parc de Collserola.

Tradición oral en el Solano: Valle de Benasque
Isabel García Ballarín, Carmen Castán Saura
Instituto de Estudios Altoaragoneses, 2011
398.2(46.52) Gar



Alinyà: muntanya viva
Viena, 2012
91(46.71URA) Pas



As Crabetas : libro-museo sobre la infància tradicional del Pirineo
Enrique Satué Oliván
Prames, 2011
39 Sat

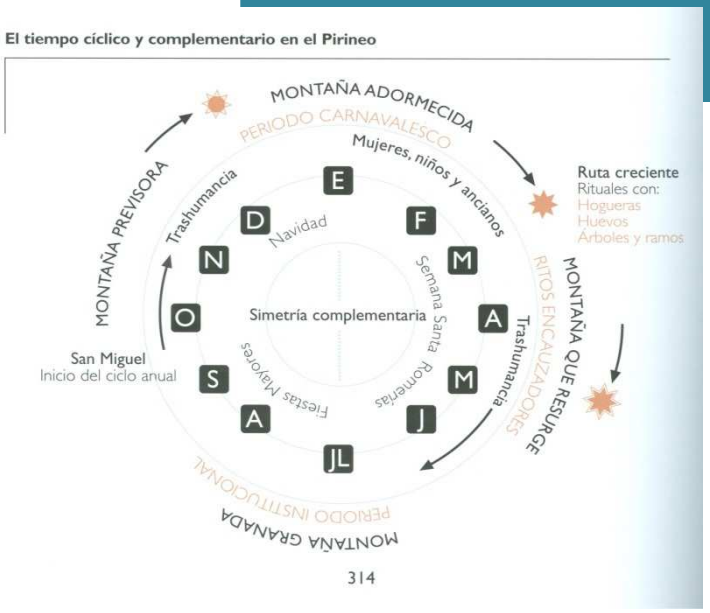

Els parlars del Pirineu: un viatge lingüístic per totes les valls de la serralada
Eugeni Casanova
Pagès, 2012
433.4 Cas

Toponímia rural d'Atzeneta del Maestrat: recull toponímic i estudi primerenc
Jesús Bernat Agut
Diputació de Castelló, 2000
433.6 Ver

Cultura científica en el siglo XVIII en Aragón
José Noguero Olivar
Instituto de Estudios Altoaragoneses, 2011
9(46.52)"15/17" Nog

Seduït per valls i cims
Fotografies Juli Soler i Santaló;
text José Luís Acín Fanlo
Prames, 2012
9(46.52) Sol



• La Calle Mayor de la Puebla de Castro. Juny de 1908
• La Calle Mayor de la Puebla de Castro. Junio de 1908

Aran, un país
Fotografies Francesc Tur; textos Jèp de Montoya
Lunwerg, 2012
91(46.71AR) Tur

Costa Brava: el paisatge de la Costa Brava
Jordi Puig
Triangle Postals, 2012
91(46.71Cos) Pui

Val d'Aran
Fotografies Javi Montes; textos Jèp de Montoya
Viena, 2012
91(46.71AR) Mon



Atles topogràfic-Històric de Catalunya
Barcelona : Institut Cartogràfic de Catalunya; Departament de Territori i Sostenibilitat, 2012
912(46.71) Atl

Etimològicament *aran* significa 'vall'. (…) L'origen físic de la vall és en l'orogènesi alpina i, en la glaciació de Würm de fa uns 50.000 anys, es trobava submergida sota el gel. (...)
Els cims més elevats són els Besibèrris (3.015 cm), el Molières (3.010 m), el Maubèrme (2.880 m), el Montardo (2.883 m), el Montlude (2.518 m) i el Portilhon (2.646 m) entre d'altres.

L'Ametlla de Mar, la Cala
Francesc Xavier Solé Guimerà
Viena, 2011
91(46.71EB) Sol

Collserola: natura entre ciutats
Fotografies Oriol Alemany; text d'Eugeni Casanova
Símbol, 2012
91(46.71Col) Ala

Illes Balears: paisatges
Sebastià Torrens
Triangle Postals, 2012
91(026)(46.72) Ill



Llibres per infants

Barcelona. Guies. Carros de Foc (Ruta senderista). Contes infantils. Parc del Foix. Parc de Collserola. Pallars. Història. S.XV.



Barcelona per a nens
Joan Portell Rifà
Cossetània, 2012
191(026)(46.71Bar) Por

Activitats per a tothom

El Museu ofereix una àmplia i variada oferta d'activitats per èpoques no escolars (Nadal, Setmana Santa i vacances d'estiu). Aquests tallers i cursos volen establir enllaços entre la vida quotidiana dels participants i la de la civilització egípcia. La jornada es divideix en un taller al matí en què es pot, per exemple, aprendre a momificar o investigar per les sales del Museu, i activitats lúdiques a la tarda com desxifrar jeroglífics egipcis, treballar i representar mites de l'Antic Egipte o crear un *ushabti* de plastilina. Els tallers estan destinats a tres segments d'edats (de 5 a 8 anys, de 9 a 12 anys, i de 13 a 16 anys, mínim de 10 nens i màxim de 20). Cal apuntar-se prèviament i portar el dinar. Amb el preu s'inclou un dossier de l'activitat i la beguda.

Miró pas a pas

El Departament Educatiu de la Fundació posa a l'abast dels visitants la capsa didàctica anomenada *Miró pas a pas*, per a nens de 2 a 5 anys. Inclou set jocs diferents i ha estat concebuda com un seguit d'activitats on descobrir el món de l'artista. El trobareu a la biblioteca o a la llibreria.

Activitats familiars

Periòdicament la Fundació Joan Miró programa, per a tota la família, moltes activitats adreçades als més petits: teatre, titelles, màgia... Tot plegat per fer de la Fundació un espai obert a tots els públics. També a tu!

La Tina en la Carros de Foc : el secret del Regne dels Llacs
Araceli Segarra
Alpina, 2012
I** Seg

La Tina no ha trobat gairebé ningú des que ha sortit aquest matí, i aquí, al refugi de Saboredo, regna una calma especial. Es recolza en una roca al costat de la font, on l'acompanya la **Niua**, un gos solitari i gegant que contrasta amb el lloc, i que la mira de reüll i no diu res. Mentrestant, la Tina escriu en el seu diari les coses que li estan passant en aquest viatge: qui ha conegut, quins llocs li han agradat més i on ha buscat el tresor. De cop i volta, Niua, que seguia amb atenció tot el que la Tina escrivia sense que ella se n'adonés, amb una veu ronca i profunda li diu:

-Tens tota la raó, jo també crec que aquest lloc és màgic.

La Tina li pregunta si sap quant li falta per trobar el tresor que ha vingut a buscar, i Niua li contesta que no es preocupi, que el seu olfacte li diu que ja és molt a prop.



La Xara i el Pau i la maledicció de la maruga: Parc del Foix
Gonçal Luna i Tomàs
Diputació de Barcelona, 2012
I** Lun

La Xara i el Pau i el rapte de l'astor: Parc Natural de la Serra de Collserola
Gonçal Luna i Tomàs
Diputació de Barcelona, 2012
I** Lun



Pallars 1487: el darrer comtat
Núria García i Quera
Casals, 2008
I9(46.71PA) Gar

L'enigmatique Tibet : unehistoire du journal Tintin
Ric Hochet
Éditions du Lombard, 1984
IF Hoc

MAPES

Àlaba. Parque Natural de las Sierras Subbèticas. Muntanyes de Prades. Conca d'Òdena. Serra de Pàndols. Serra de Cavalls. Terra Alta. Torredembarra. La Pobla de Montornès. Creixell. Roda de Berà. Parc de la Serradala de Marina. Baix Ebre. Montsià. Ametlla de Mar. L'Ampolla. GR 92.Alt Empordà. Cap de Creus. Urgell. Vallirana. Baix Llobregat. Vallbona de les Monges. Rocallaura. Montblanquet. Alta Ribagorça. Vall de Boí. Castanesa. Vall de Barravés. Parc Natural del Montgó. Dènia. Xàbia. Cursa de la Marrana. Ulldeter. Coma de l'Orri. Coma de Vaca. Senda de los contrabandistes. Parc Nacional d'Aigüestortes i Estany de Sant Maurici. Parc Natural del Montseny. Vall de Lord. Port del Compte. Serra del Verd. Serra de Busa.



Geoparque de la sierras subbéticas
Piolet, 2013
MAPA 06/79



Montes de Gasteiz y Trebiñu: Zaldiaran, Palogan, Okina, Kapildui
Súa, 2012
MAPA 04/27



Muntanyes de Prades (4a. Ed. Revisada)
Piolet, 2013
MAPA 06/80



Conca d'Òdena
Piolet, 2013
MAPA 06/88



Serres de Pàndols i Cavalls
Piolet, 2013
MAPA 06/74



Torredembarra. La Pobla de Montornès. Creixell. Roda de Berà
Piolet, 2013
MAPA 06/75



Parc de la Serralada de Marina
Piolet, 2013
MAPA 06/81



De l'Ametlla de Mar a l'Ampolla : seguint el GR 92
Piolet, 2013
MAPA 06/82



L'Alt Empordà: Cap de Creus en detall
Piolet, 2012
MAPA 06/73



Del Tallat a Maldanell: Vallbona de les Monges, Rocallaura, Montblanquet
Piolet, 2012
MAPA 06/86



Vallirana : caminades, avencs i cabanes
Piolet, 2012
MAPA 06/87



Rutas 3 Valls : Vall de Boí, Barravés i Castanesa
Piolet, 2013
MAPA 06/78

El Mongó: Parc Natural: Dènia, Xàbia
Piolet, 2012
MAPA 06/83

Cursa de la Marrana: Ullestrer, Coma de l'Orri, Coma de Vaca
Piolet, 2013
MAPA 06/76

Bidasoa kontrabandisten Bidea
Súa, 2012
MAPA



Parc Nacional d'Aigüestortes i Estany de Sant Maurici
Alpina, 2010
MAPA



Serra de Llaberia. Mola de Colldejou, Escornalbou, Serra de Montalt
Piolet, 2012
MAPA

Montseny: Parc Natural: guia excursionista
Alpina, 2013
MAPA

Vall de Lord : Port del Comte, Serra del Verd, Serra de Busa
Alpina, 2010
MAPA 01/184



Refugis del Torb: la gran travessa a peu entre Núria i el Canigó
Alpina. 2012
MAPA 01/179

Biblioteca Dos Rius

Plaça Vella, 6

08570 Torelló

938 594 043

b.torello.dr@diba.cat

HORARIS

Matins: dimecres, divendres i dissabtes

10:00h a 13:30h

Tardes: de dilluns a divendres

15:30h a 20h

(Juliol i agost : dissabtes matí tancat)

Biblioteca del Barri de Montserrat

C/Núria, 91

08570 Torelló

938 592 750

b.torello@diba.cat

HORARIS

Tardes: de dilluns a divendres

15:30h a 20h

(Juliol i agost : tancat)